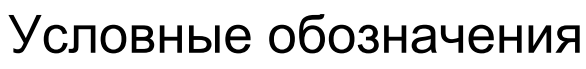






Номер на плане	Наименование	Примечание
1	СПА комплекс с бассейном	Проект.
2	Летний кафе-Бар "терасса"	не является ОКС
3	Главное здание парк-отеля	Проект.
4	Гостиница	Проект.
5	Бассейн	Проект.
6	Техническое здание (котельная, насосная, хозблок)	Проект.
7	Локально-очистные сооружения	Проект.
8	Резервуар	Проект.
9	Пункт охраны	Проект.
10	Склад	не является ОКС
11	Площадка для мусоросборников	Проект.
12	Жилые дома-контейнеры	не является ОКС
13	Детская площадка	не является ОКС



Наименование	Графическое обозначение
Граница земельного участка №33:14:001005:310	
Граница разработки	
Линия минимального отступа от границы з/у согласно ГПЗУ	
Проектируемое ограждение	
Проектируемый бордюрный камень	
Асфальто-бетонное покрытие проезда	
Покрытие тротуаров и площадок из брусчатки	
Покрытие отмостки	
Монолитное бетонное покрытие площадки ТБО	
Посевной газон	

					523-12-24-ПЗУ			
					Самарская область, г. Кинель, в районе платформы "Советы", Парк-отель СДТ Дубки			
Изм.	Кол.уч.	Лист № док.	Подп.	Дата	Схема планировочной организации земельного участка	Стадия	Лист	Листов
Разраб.	Шлагина		18.04.25			П	2	
Проверил	Рахимов		18.04.25					
ГИП	Рахимов		18.04.25					
Н.контр.	Рахимов		18.04.25		Схема планировочной организации земельного участка М 1:500	ООО "ПСФ Р-проект" 